

駐車監視員活動ガイドライン

駐車監視員とは、警察署長の委託を受けた法人の下で、地域を巡回し、放置車両の確認や確認標章の取付けなどの仕事を行う人のことであり、法律上の資格が必要とされています。(交通(反則)切符を作成したり、金銭を徴収したりすることはありません。)

本ガイドラインは、このような駐車監視員の活動方針を定めるものです。

駐車監視員は、下記の路線、地域、時間帯を重点に巡回し、放置車両の確認等を実施します。

最近の改定: 令和5年4月1日

活動方針

重点路線

◎最重点路線

路線(区間)	重点時間帯
市道(JR津田沼駅南口ロータリーから習志野市谷津1-17先交差点付近の間)	7:00~0:00
市道(JR津田沼駅南口ロータリーから習志野市谷津2-3-1先交差点付近の間)	7:00~0:00
市道(JR津田沼駅北口ロータリーから習志野市津田沼1-9先交差点付近の間)	7:00~0:00

◎重点路線

路線(区間)	重点時間帯
県道津田沼停車場線(習志野市津田沼5-12京成津田沼駅前付近から同市袖ヶ浦2-4先交差点付近の間)	7:00~0:00
市道(JR新習志野駅ロータリーから習志野市茜浜2-8先交差点付近の間)	7:00~0:00
市道(習志野市本大久保1-3先交差点付近から同市本大久保1-25先交差点付近の間)	7:00~0:00
主要地方道千葉鎌ヶ谷松戸線(習志野市実籾5-5実籾三叉路付近から実籾駅入口交差点付近の間)	7:00~0:00
市道(習志野市大久保3-2済生会病院前交差点付近から同市大久保4-14先交差点付近の間)	7:00~0:00
市道(習志野市津田沼3-23-11新津田沼ガード下交差点付近から同市藤崎2-2-1企業局前交差点付近の間)	7:00~0:00
市道(習志野市袖ヶ浦1-1袖ヶ浦西小ランド前付近から同市鷺沼5-6-2国道14号交差点付近の間)	7:00~0:00
市道(習志野市谷津2-9まろにえ橋付近から同市鷺沼1-6-5サンライフヒロセ前交差点付近の間)	7:00~0:00
市道(習志野市茜浜2-4-1先交差点付近から同市茜浜2-2JR新習志野駅入口交差点付近の間)	7:00~0:00
市道(習志野市実籾1-1-11実籾駅北口付近から同市実籾1-18主要地方道長沼・船橋線の間)	7:00~0:00
市道(習志野市実籾1-4-1先交差点付近から同市実籾1-11-25先交差点付近の間)	7:00~0:00
市道(習志野市泉町2-1-45先交差点付近から同市大久保1-25先交差点付近の間)	7:00~0:00
県道津田沼停車場線(習志野市津田沼1-1-1先交差点付近から同市津田沼2-13-1先交差点付近の間)	7:00~0:00
市道(習志野市本大久保1-3先交差点付近から同市本大久保1-8先交差点付近の間)	7:00~0:00
市道(習志野市本大久保3-9-17先交差点付近から同市本大久保3-10-1先交差点付近の間)	7:00~0:00
市道(京成大久保駅南口ロータリー)	7:00~0:00
市道(習志野市新栄1-1先交差点付近から同市実籾1-25先交差点付近の間)	7:00~0:00

重点地域

◎最重点地域

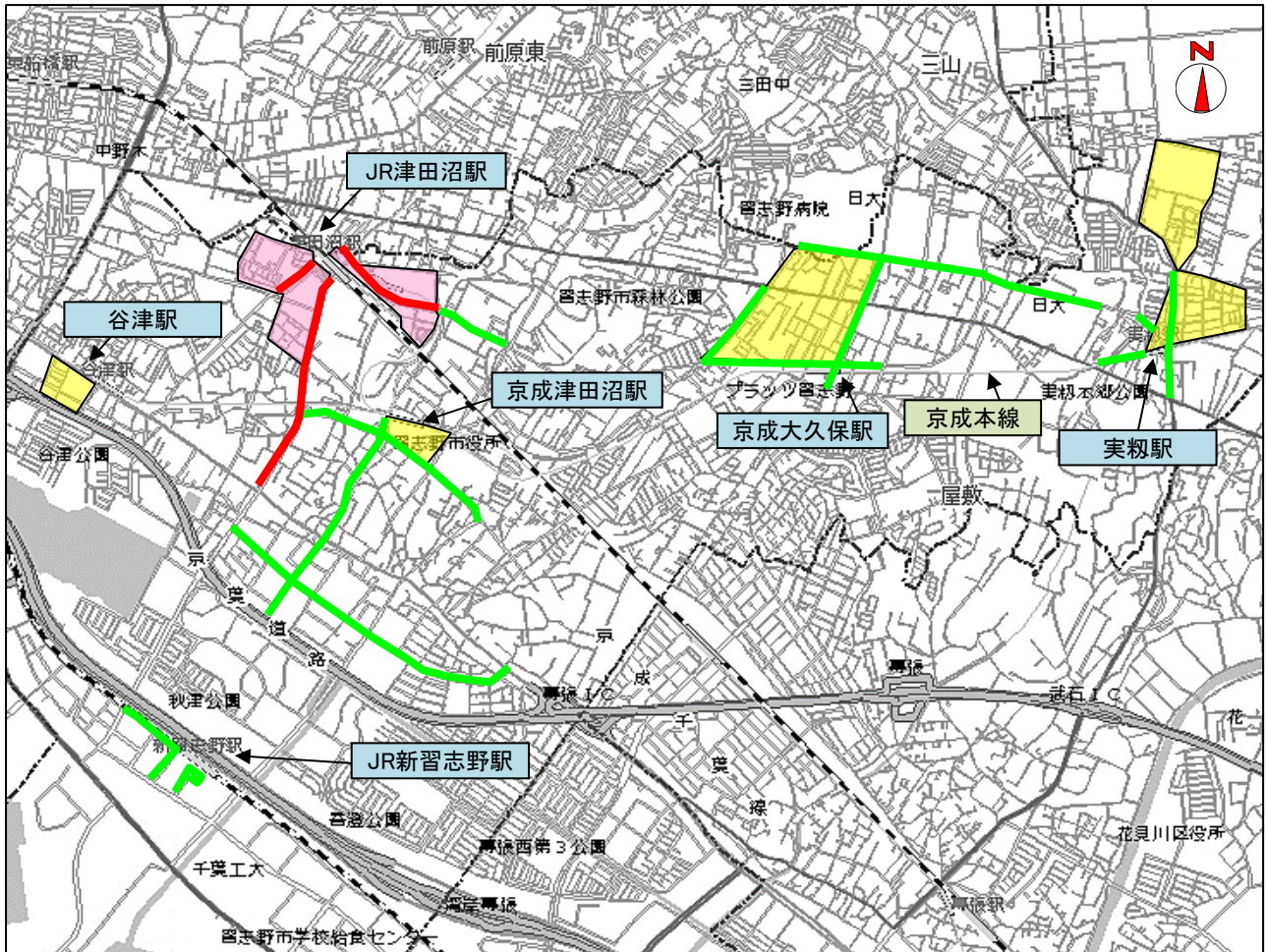
地域	重点時間帯
JR津田沼駅北口周辺	7:00~0:00
JR津田沼駅南口周辺	7:00~0:00

◎重点地域

地域	重点時間帯
京成津田沼駅南口周辺	7:00~0:00
京成実籾駅北口周辺	7:00~0:00
京成谷津駅南口及びヨークマート谷津店周辺	7:00~0:00
京成大久保駅北口周辺	7:00~0:00
東習志野2丁目	7:00~0:00

【千葉県習志野警察署】

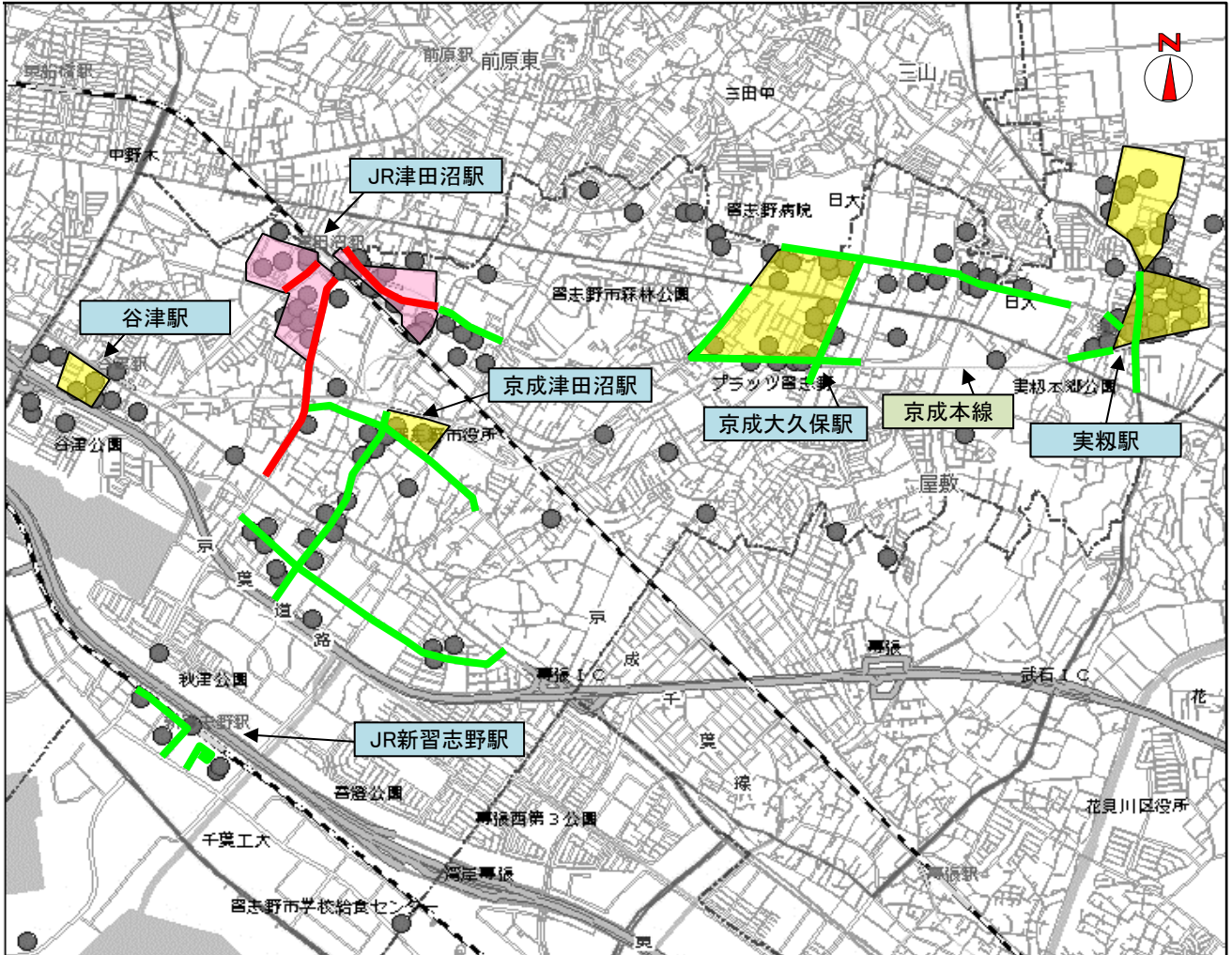
習志野警察署管内の駐車監視員活動ガイドライン







cGeoTechnologies, Inc.
c PASCO CORPORATION

凡例	最重点路線	—
	重点路線	—
	最重点地域	
	重点地域	

駐車監視員活動ガイドラインにおける放置車両確認標章取付け状況 【習志野警察署】



cGeoTechnologies, Inc.
c PASCO CORPORATION

凡例	最重点路線		最重点地域		標章取付場所 ● (令和5年中)
	重点路線		重点地域		

注意：この図に示されている「標章取付場所」は、駐車監視員及び警察官が、放置車両の確認を行った付近を表しており、違反場所そのものを表示するものではありません。また、放置車両確認標章(駐車違反ステッカー)の取付け件数を表しているものでもありません。